

Waldmünchner Motorradtour 2020

16.05. - 17.05.2020

Znaimer Untergrund

Der Znaimer Untergrund ist eins der ausgedehntesten unterirdischen Labyrinth in Mitteleuropa, dessen Anfänge der Entstehung in das 14. Jahrhundert datiert werden. Ein weit verzweigtes Netz von Gängen setzt uns durch seine sinnig erbauten Lüftungsschächte, Rauchabzüge und Brunnen bis heute in Verwunderung. Die Länge der Gänge wird auf 27 km geschätzt und sie führen bis in vier Untergeschosse unter dem historischen Stadtkern.

Ursprünglich waren sie als Keller zur Aufbewahrung der landwirtschaftlichen Produkte und Weine ausgenutzt. Diese befanden sich unter jedem Bürgerhaus. In Zeiten der Kriegsgefahr übernahmen die Gänge des Znaimer Untergrunds eine Rolle des wichtigen und untrennbaren Teils im Festungssystem der Stadt. Bemerkenswert ist die Tatsache, dass die Pläne der Znaimer Gänge weder in einem Archiv, noch in der Stadtchronik erhalten geblieben sind. Für die Nutzung der Gänge bei der Stadtverteidigung in den Kriegszeiten spricht auch deren außergewöhnlich verworrenes und unübersehbares System sowohl in der horizontalen als auch vertikalen Richtung.

Mit allmählicher Auflandung der unterirdischen Räume nach dem zweiten Weltkrieg, insbesondere im Zusammenhang mit dem Wegräumen der Trümmer nach der Bombardierung, kam es zu Verletzungen im Entwässerungssystem des Grundwassers. Dies zeigte sich Anfang der 60. Jahre, als es an vielen Stellen Gebäude und Straßen beschädigt wurden. Darum wurde im Jahre 1963 mit einer systematischen Untersuchung und umfangreichen Sanierung Znaimer Untergrunds begonnen. Heute dient der Untergrund besonders seinen Besuchern. Die ungefähr 800 m lange Führung beginnt am Hühnermarkt (Slepičí trh) und endet in der Straße Obroková.

Im Jahre 2009 wurde die Führung um die Ausstellung „Der geheimnisvolle Untergrund“ bereichert, in der sich die Besucher eine Alchemiewerkstatt, belebte Felsen, Fledermäuse, Trolle, Kerkerzellen etc. ansehen können. Die besondere Atmosphäre wird durch spezielle Licht- und Geräuscheffekte vervollständigt.

Abfahrt um 07:00 Uhr am Marktplatz Waldmünchen

Tourdaten

Fahrstrecke ist ca. 350 Kilometer

Ankunft in Znaim sollte um ca. 15:00 Uhr sein

Verbindliche Anmeldung (siehe Rückseite)

Kosten für eine Übernachtung mit Frühstück im Hotel U Divadla (<https://www.udivadlahotel.cz/de>)

- im Einzelzimmer 50,00 €

- im Doppel-/Zweibettzimmer 47,00 €

- im Dreibettzimmer 45,00 €

Bankverbindung

Jugendbildungsstätte Waldmünchen

DE18 7426 1024 0007 7110 69

GENODEF1CHA

Raiffeisenbank Chamer Land e.G.

Verwendungszweck: Motorrad Tour + Name(n)

Bitte bis spätestens 30.04.2020 überweisen.

Waldmünchner Motorradtour 2020

16.05. - 17.05.2020

Verbindliche Anmeldung

Zurück an

Jugendbildungsstätte Waldmünchen
Andreas Wittmann
Schloßhof 1
93449 Waldmünchen

Fahrer

Beifahrer

Name

Name

Vorname

Vorname

Straße, PLZ, Ort

Straße, PLZ, Ort

E-Mail

E-Mail

Telefonnummer

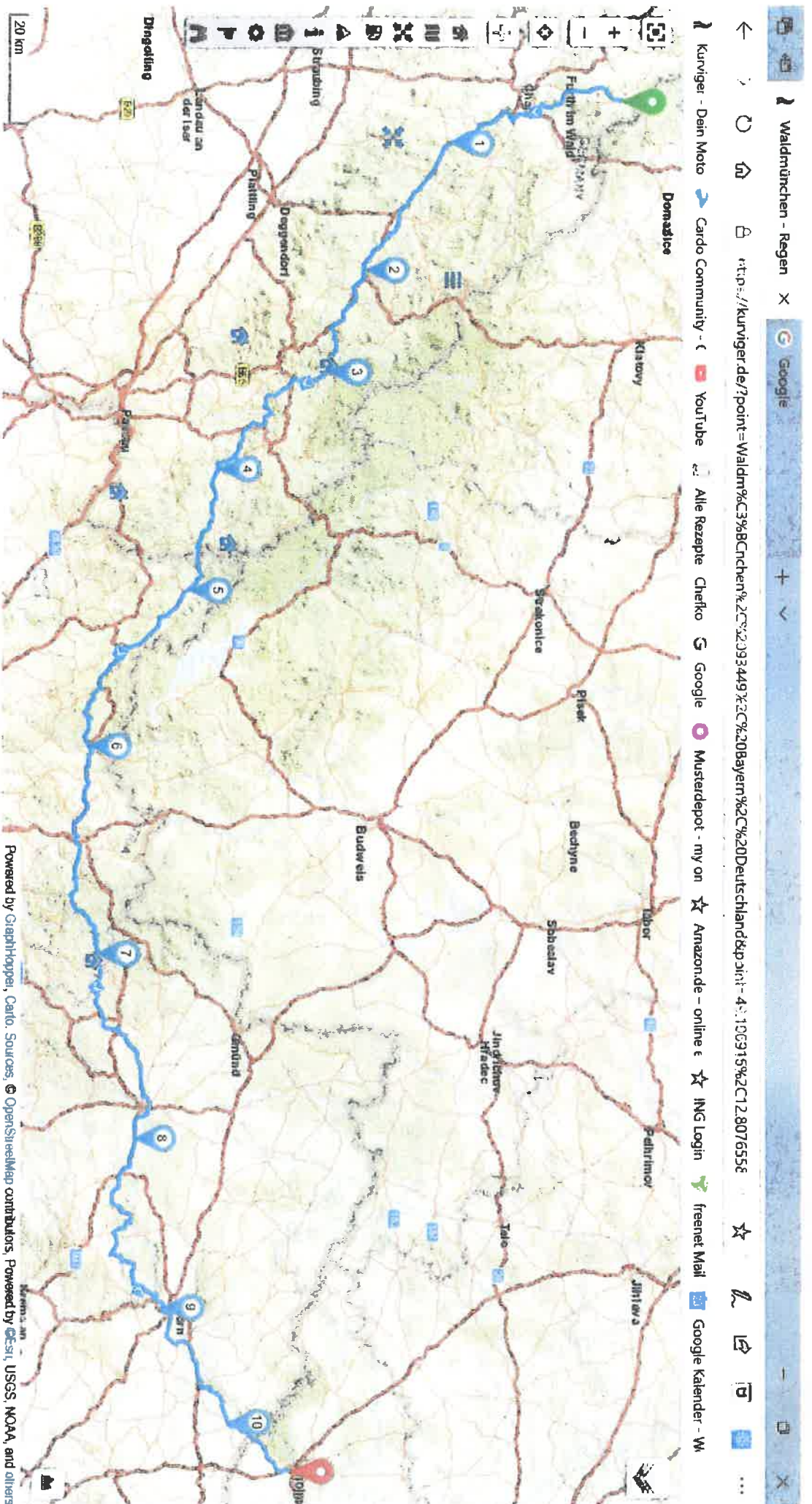
Telefonnummer

DZ mit weiterer Person _____

Dreibettzimmer mit weiteren Personen _____

Bitte zurück bis spätestens 30.04.2020 an
Andreas Wittmann per E-Mail: andreas.wittmann@jugendbildungsstaette.org
oder Fax: 09972/9414-33
oder per Post

Telefon für Rückfragen: 09972/9414-44

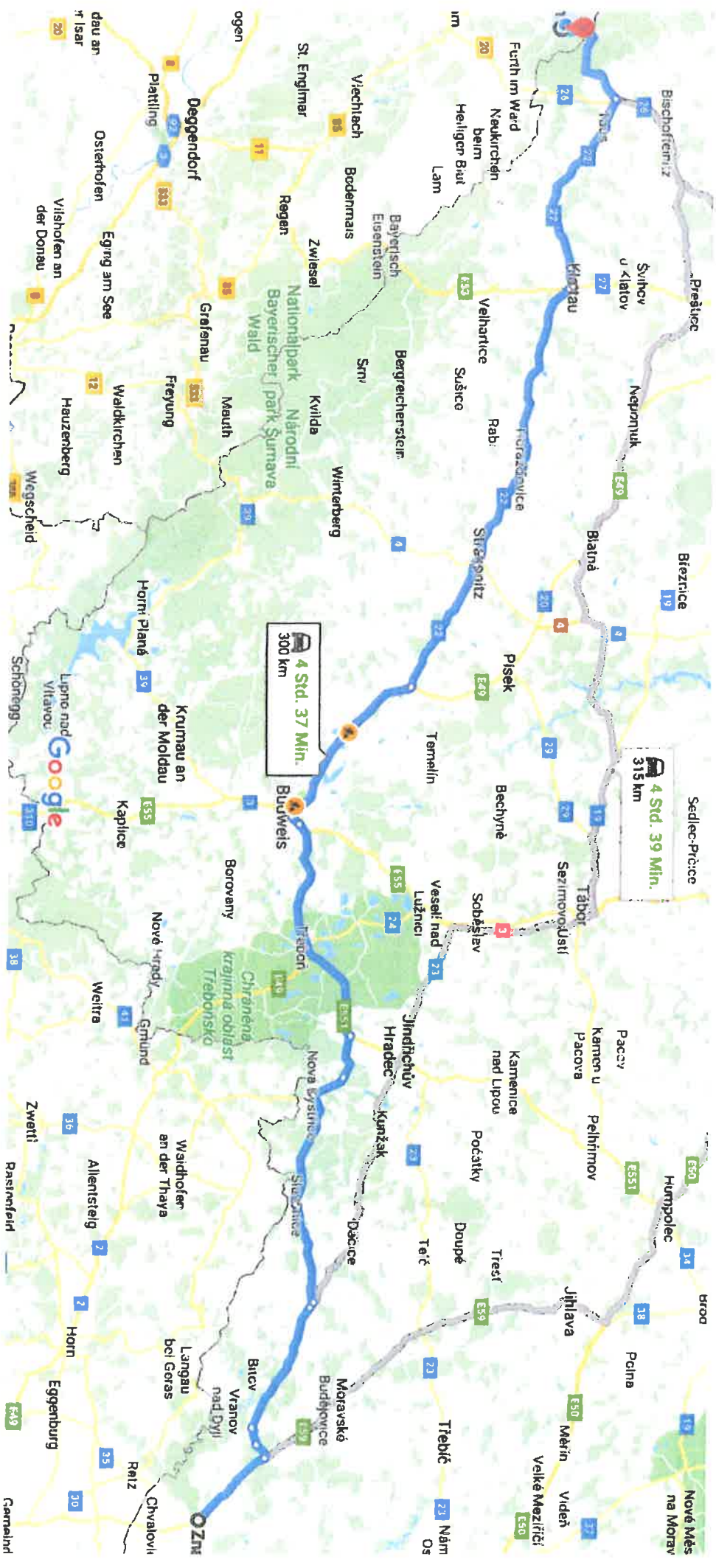



Streckenlänge: 402 km; Fahrzeit ca. 6-7 Stunden

Waldmünchen > 2 Regen auf B85 > 3 Spiegelau > 4 Waldkirchen > 5 Ulrichsberg > 6 Bad Leonfelden > 7 Liebenau > 8 Zwettl > 9 Horn > 10 Retz > Ziel Znojmo

Google Maps Znaim, Tschechien nach Waldmünchen

Mit dem Auto 300 km, 4 Std. 37 Min.



 über D1/E50/E65 4 Std. 16 Min.
 Schnellste Route; übliche Verkehrslage 370 km

Kartendaten © 2020 Geobasis-DE/BKG (©2009)  20 km